

PROCES VERBAL DE RECEPȚIE 1564 / 2024

Întocmit astăzi, **16/09/2024**, privind cererea **219846** din **06/09/2024**
având aviz de începere a lucrărilor cu nr din

1. Beneficiar: MUNICIPIUL CRAIOVA

2. Executant: Sirbu Ionut

3. Denumirea lucrărilor recepționate: Recepție tehnică pentru avizarea culoarului de expropriere

4. Nominalizarea documentelor și a documentațiilor care se predau Oficiului de Cadastru și Publicitate Imobiliară DOLJ conform avizului de începere a lucrărilor:

Număr act	Data act	Tip act	Emitent
Planuri de	19.08.2024	înscris sub semnatura privata	PFA SIRBU IONUT
106	18.01.2024	act administrativ	PRIMARIA MUNICIPIULUI
Documentatie	02.09.2024	înscris sub semnatura privata	PFA SIRBU IONUT
Planuri de	19.08.2024	înscris sub semnatura privata	PFA SIRBU IONUT
Documentatie	02.09.2024	înscris sub semnatura privata	PFA SIRBU IONUT

Așa cum sunt atașate la cerere.

5. Concluzii:

Pentru procesul verbal 1564 au fost recepționate 1 propuneri:

* Documentația care însoțește planul topografic necesar în vederea realizării obiectivului: "Recepție tehnică pentru avizarea culoarului de expropriere ; REGENERARE URBANĂ PRIN REVITALIZAREA ZONEI 1 Mai Craiova - R.E.G.E.N.E.R.A.T.E CRAIOVA - ZONA 1 Mai ȘI AMPLASARE PANOU TEMPORAR DE INFORMARE PUBLICITATE (cu durata de amplasare 10 ani) " situat UAT: Craiova, Localitate: Craiova, Strada: Bulevardul 1 Mai,, Judet: DOLJ , respecta prevederile art. 266 alin (1) din Regulamentul privind avizarea, recepția și înscriserea în evidențele de cadastru și carte funciară conține:

cererea de recepție;

borderou;

inventar de coordonate;

calculul analitic al suprafelelor;

memoriu tehnic,

certificat de urbanism,

planul topografic (în format analogic și digital - format .dxf) la scara 1:500, care cuprinde reprezentarea reliefului pentru zona supusă investiției;

date digitale pentru zona supusă investiției.

Concluzii :

În vederea recepției tehnice a planului topografic ce face obiectul prezentei cereri a fost analizat conținutul topografic al acestuia, metodele și mijloacelor de măsurare, încadrarea acestuia în sistemul național de proiecție Stereografic 1970 și sistem de cote Local, a fost verificată suprafața rezultată din măsurători și au rezultat următoarele :

1) Planul topografic este întocmit în sistemul de proiecție Stereografic 1970 și sistem de cote Local , mijloacele de măsurare folosite, asigură efectuarea măsurătorilor în preciziile stabilite de regulamentele în vigoare, punctele rețelei de sprijin și de ridicare, au fost alese în mod corespunzător și pe baza lor s-au efectuat măsurătorile topografice, calculele pentru determinarea coordonatelor punctelor din rețeaua de ridicare, precum și cele radiate se înscriu în toleranțele admise și pe baza lor s-a calculat suprafața zonei de interes.

2) În planul topografic a fost reprezentată zona de interes pentru " Recepție tehnică pentru avizarea culoarului de expropriere ; REGENERARE URBANĂ PRIN REVITALIZAREA ZONEI 1 Mai Craiova - R.E.G.E.N.E.R.A.T.E CRAIOVA - ZONA 1 Mai ȘI AMPLASARE PANOU TEMPORAR DE INFORMARE PUBLICITATE (cu durata de amplasare 10 ani) " situat UAT: Craiova, Localitate: Craiova, Strada: Bulevardul 1 Mai,, Judet: DOLJ , are o suprafața totală a zonei de interes de 96021 mp , scara la care a fost executat planul topografic este 1: 500.

3) s-au constatat suprapuneri cu imobile înregistrate în sistemul integrat de cadastru și carte funciară Nr. : 256604, 256865, 256914, 256998, 256891, 256900, 256884, 256901 ;

6. Erori topologice față de alte entități spațiale:

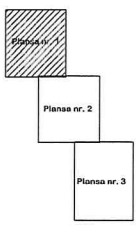
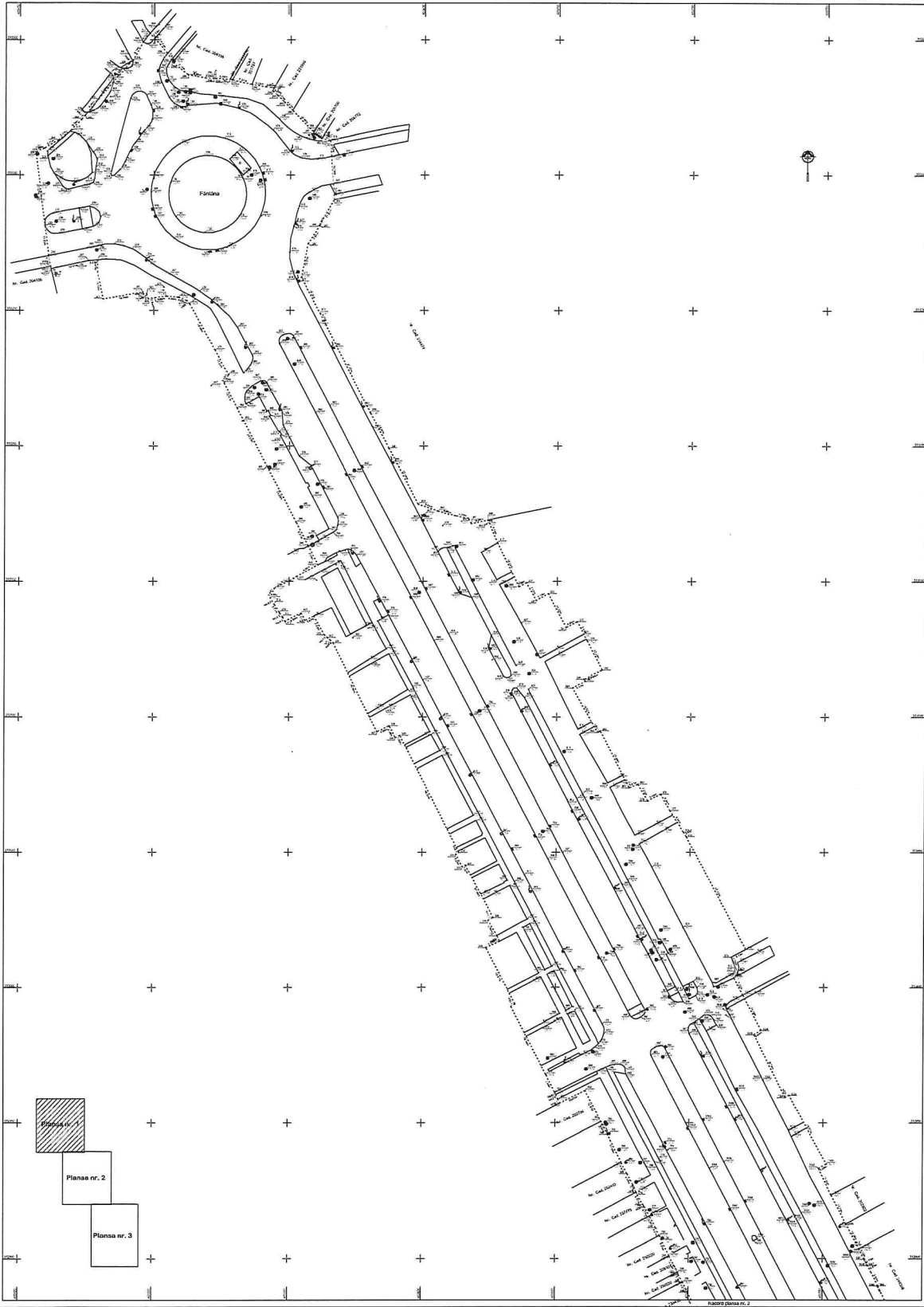
Identificator	Tip eroare	Mesaj suprapunere
256865	Avertizare	Receptia 5372771: Imobilul TR-978-2 se suprapune cu terenul 256865 din stratul permanent!
256914	Avertizare	Receptia 5372771: Imobilul TR-978-2 se suprapune cu terenul 256914 din stratul permanent!

Identificator	Tip eroare	Mesaj suprapunere
256604	Avertizare	Receptia 5372771: Imobilul TR-978-2 se suprapune cu terenul 256604 din stratul permanent!
256898	Avertizare	Receptia 5372771: Imobilul TR-978-2 se suprapune cu terenul 256898 din stratul permanent!
256891	Avertizare	Receptia 5372771: Imobilul TR-978-2 se suprapune cu terenul 256891 din stratul permanent!
256900	Avertizare	Receptia 5372771: Imobilul TR-978-2 se suprapune cu terenul 256900 din stratul permanent!
256901	Avertizare	Receptia 5372771: Imobilul TR-978-2 se suprapune cu terenul 256901 din stratul permanent!
256884	Avertizare	Receptia 5372771: Imobilul TR-978-2 se suprapune cu terenul 256884 din stratul permanent!
206276	Avertizare	Receptia 5372771: Imobilul TR-978-2 se suprapune cu terenul 206276 din stratul permanent!
	Avertizare	Receptia 5372771: Imobilul TR-978-2 se afla intr-o zona reglementata prin L17/2014!

Lucrarea este declarată **Admisă**

Inspector
ADRIAN ILIE IOSIF

Adrian Semnat digital
Ilie Iosif de Adrian Ilie
 Iosif



Plan de situație
Scara 1:500

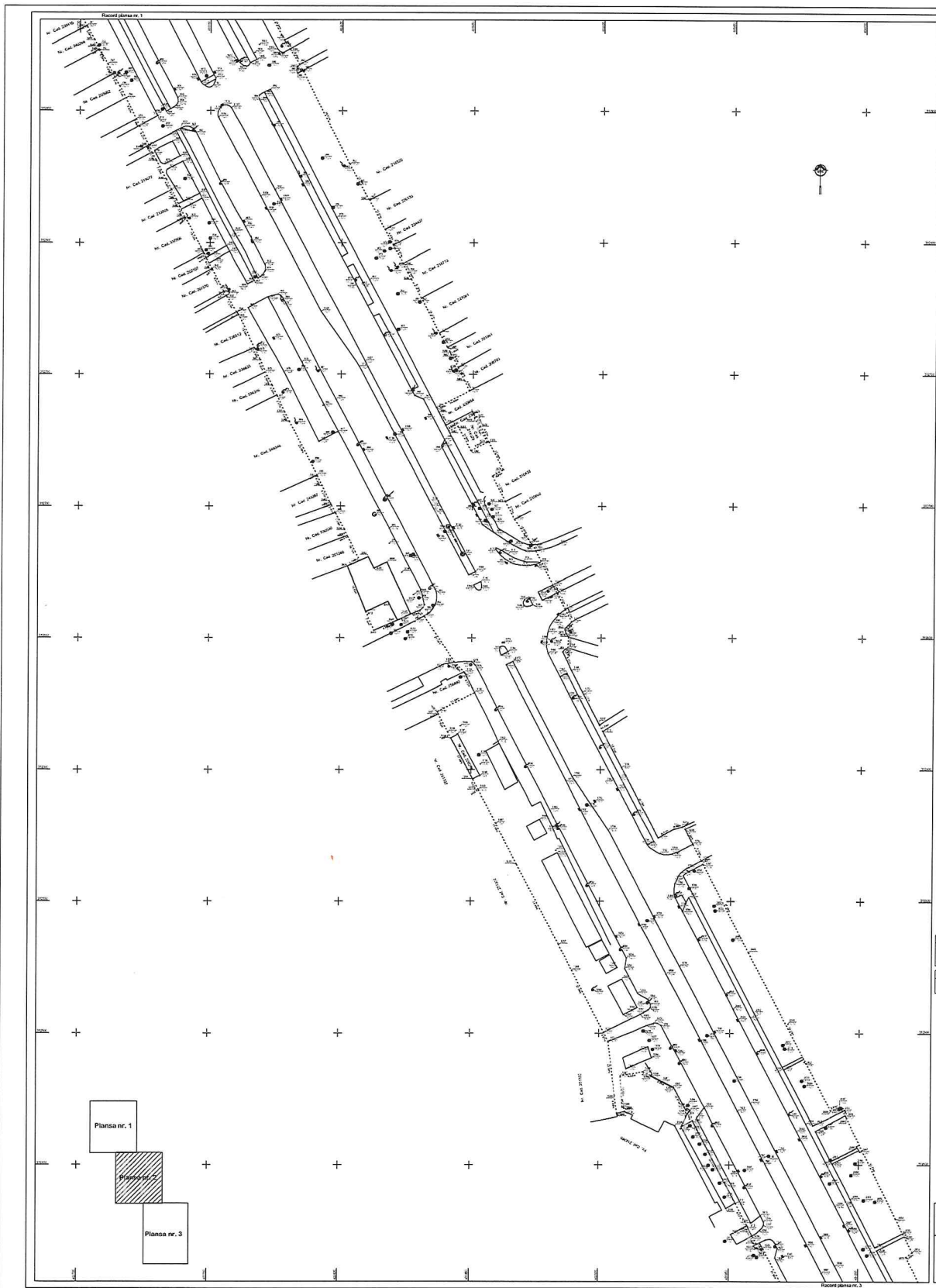
Nr. contract		Nr. proiect tehnic și planșă		Adresa proiectant	
2008/01/0000		100/01		Căminul Băneștii 1, Meș. Str. Băneștii 1, Ploiești	
2008/01/0000		100/01		Căminul Băneștii 1, Meș. Str. Băneștii 1, Ploiești	
2008/01/0000		100/01		Căminul Băneștii 1, Meș. Str. Băneștii 1, Ploiești	
2008/01/0000		100/01		Căminul Băneștii 1, Meș. Str. Băneștii 1, Ploiești	

Nr. Cartea Funciară		Unitatea Administrativ-Teritorială (UAT)	
2008/01/0000		COMUNA	

LEGENA

- Așezarea teritorială
- Stația de apă
- Stația de apă caldă
- Stația de apă rece
- Stația de apă caldă și rece
- Stația de apă caldă și rece și apă caldă
- Stația de apă caldă și rece și apă caldă și rece
- Stația de apă caldă și rece și apă caldă și rece și apă caldă
- Stația de apă caldă și rece și apă caldă și rece și apă caldă și rece și apă caldă

RECEPIȚIE TEHNICĂ PENTRU ÎNREGISTRAREA CU S-90/001 în		PLANȘA nr. 2	
MUNICIPALITATEA CĂNEȘTI - DOMENIU PUBLIC		PLANȘA nr. 2	
Proiectant: IAC CONSULTING SRL P.U.A. nr. 100/01/2008 P.U.A. nr. 100/01/2008 Iosif Sirbu		Data: 10.01.2008 Loc: Ploiești	



Planșa nr. 1
Planșa nr. 2
Planșa nr. 3

Plan de situație
Scara 1:500

Proiectant		Proiectant	
Domeniu: Construcții		Categorie: Construcții	
Denumire: [illegibil]		Cantitate: [illegibil]	
Data: [illegibil]		Data: [illegibil]	

Proiectant: [illegibil] Urmăriți: [illegibil]

Proiectant: [illegibil] Urmăriți: [illegibil]

Proiectant: [illegibil] Urmăriți: [illegibil]

Proiectant: [illegibil] Urmăriți: [illegibil]

Proiectant: [illegibil] Urmăriți: [illegibil]

Proiectant: [illegibil] Urmăriți: [illegibil]

Proiectant: [illegibil] Urmăriți: [illegibil]

Proiectant: [illegibil] Urmăriți: [illegibil]

Proiectant: [illegibil] Urmăriți: [illegibil]

Proiectant: [illegibil] Urmăriți: [illegibil]

Proiectant: [illegibil] Urmăriți: [illegibil]

Proiectant: [illegibil] Urmăriți: [illegibil]

Proiectant: [illegibil] Urmăriți: [illegibil]

Proiectant: [illegibil] Urmăriți: [illegibil]

Proiectant: [illegibil] Urmăriți: [illegibil]

Proiectant: [illegibil] Urmăriți: [illegibil]

Proiectant: [illegibil] Urmăriți: [illegibil]

Proiectant: [illegibil] Urmăriți: [illegibil]

Proiectant: [illegibil] Urmăriți: [illegibil]

Proiectant: [illegibil] Urmăriți: [illegibil]

Proiectant: [illegibil] Urmăriți: [illegibil]

Proiectant: [illegibil] Urmăriți: [illegibil]

Proiectant: [illegibil] Urmăriți: [illegibil]

Proiectant: [illegibil] Urmăriți: [illegibil]

Proiectant: [illegibil] Urmăriți: [illegibil]

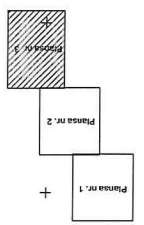
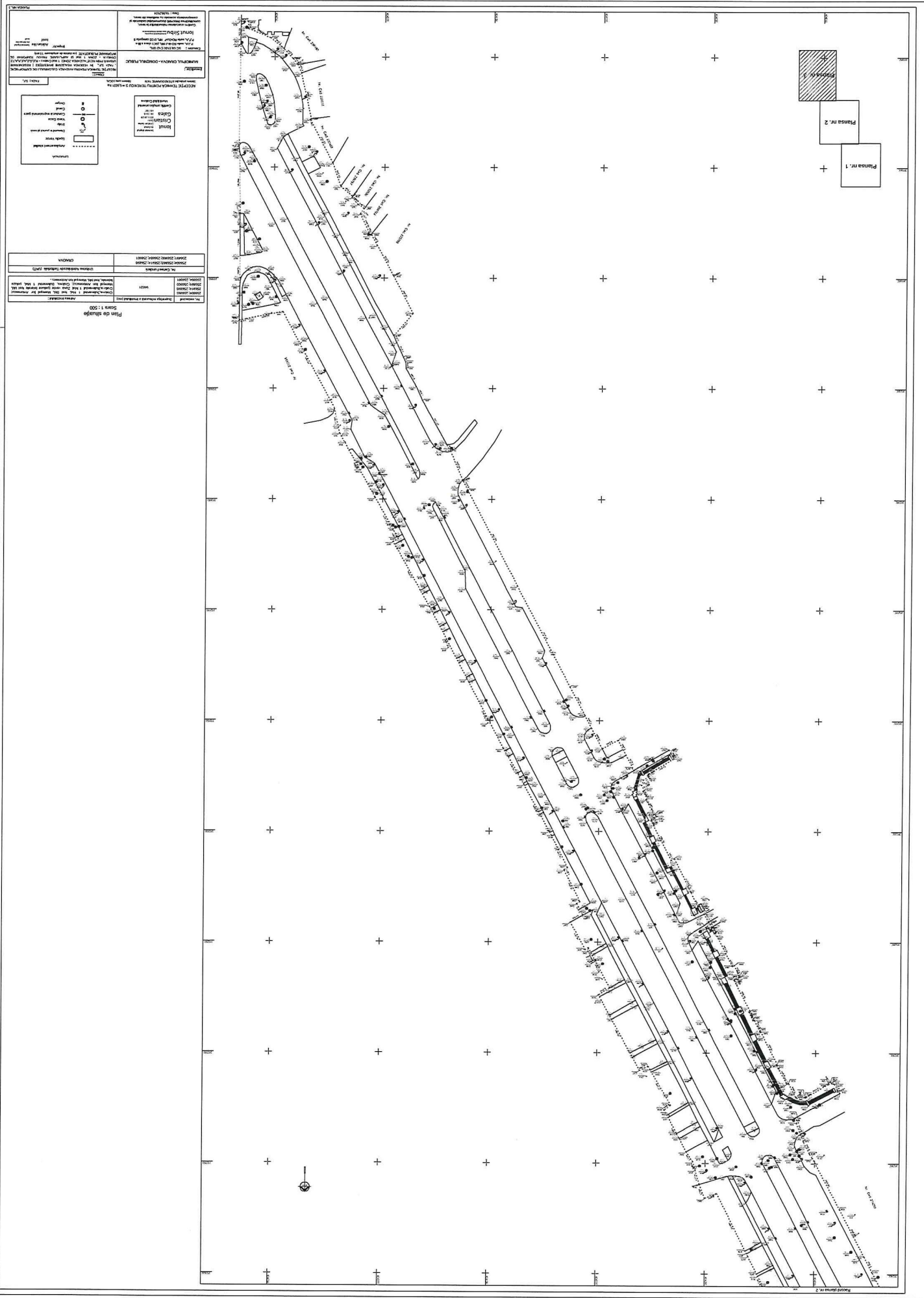
Proiectant: [illegibil] Urmăriți: [illegibil]

Proiectant: [illegibil] Urmăriți: [illegibil]

Proiectant: [illegibil] Urmăriți: [illegibil]

Proiectant: [illegibil] Urmăriți: [illegibil]

Proiectant: [illegibil] Urmăriți: [illegibil]



PROIECT DE ARHITECTURA	
Proiect de amenajare a terenului și de construcție a clădirii	
Cămin Cultural - Școala nr. 1, Strada nr. 1, Municipiul Cluj-Napoca	
Scara 1:100	
Autor: Arhitect Ion Popescu	
Data: 15.05.2024	
Proiectat în cadrul proiectului "Modernizarea infrastructurii școlare din Municipiul Cluj-Napoca"	
Finanțat de către Consiliul Local al Municipiului Cluj-Napoca	
Proiectul este înregistrat la Serviciul Județean de Arhitectură Cluj-Napoca, nr. 150/15.05.2024	
Proiectul este înregistrat la Serviciul Județean de Arhitectură Cluj-Napoca, nr. 150/15.05.2024	
Proiectul este înregistrat la Serviciul Județean de Arhitectură Cluj-Napoca, nr. 150/15.05.2024	
Proiectul este înregistrat la Serviciul Județean de Arhitectură Cluj-Napoca, nr. 150/15.05.2024	

Planșă nr. 1	Planșă nr. 2
Planșă nr. 3	Planșă nr. 4

Planșă nr. 5	Planșă nr. 6
Planșă nr. 7	Planșă nr. 8
Planșă nr. 9	Planșă nr. 10

Planșă nr. 11	Planșă nr. 12
Planșă nr. 13	Planșă nr. 14